

Winterzauber

Entdecken Sie Langlaufloipen,
Winterwanderwege und Schneeschuhtrails.

KONTAKT

Escholzmatt-Marbach Tourismus
Dorfstrasse 61
CH-6196 Marbach (LU)
marbach@em-tourismus.ch
+41 34 493 38 04

















NOTFALLNUMMERN

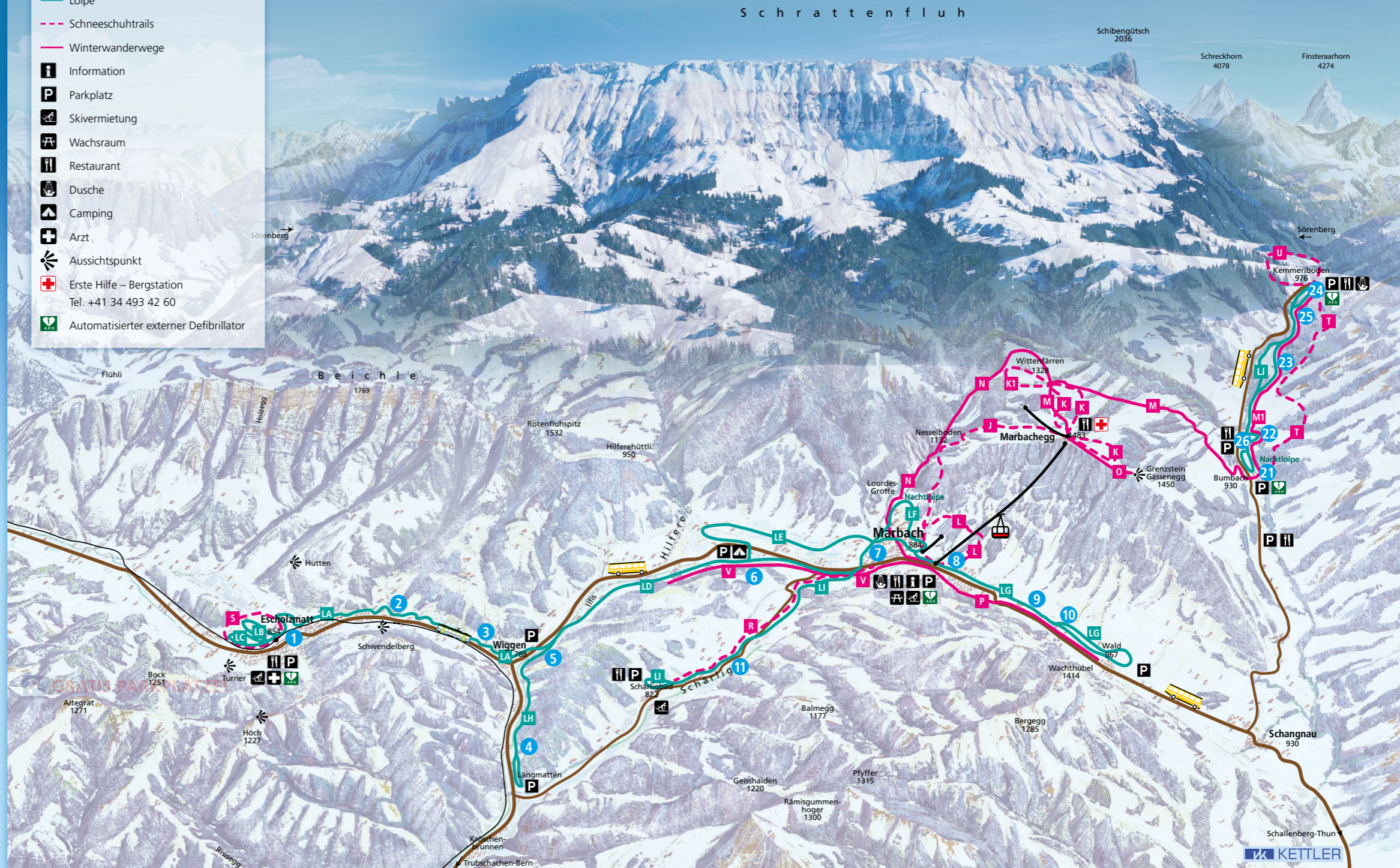
SOS-Rettungsdienst Bergstation +41 34 493 42 60
Sanitätsnotruf 144

HINWEIS

Für sämtliche in diesem Prospekt enthaltenen Angaben bleiben allfällige Änderungen vorbehalten.

Symbolerklärung

-  Loipe
-  Schneeschuhtrails
-  Winterwanderwege
-  Information
-  Parkplatz
-  Skivermietung
-  Wachsraum
-  Restaurant
-  Dusche
-  Camping
-  Arzt
-  Aussichtspunkt
-  Erste Hilfe – Bergstation
Tel. +41 34 493 42 60
-  Automatisierter externer Defibrillator



Langlauf

escholzmatt-marbach-tourismus.ch/langlauf

- | | |
|---|--|
| LA Escholzmatt–Wiggen
→ 3,3km ↑ 2m ↓ 69m | LI Marbach–Schärlig retour
→ 7,6km ↑ 133m ↑ 133m |
| LB Rundloipe Escholzmatt–Ebnet
→ 2,5km ↑ 38m ↓ 40m | LJ Rundloipe Bumbach–Kemmeriboden
→ 10km ↑ 130m ↑ 190m
Nachtloipe (beleuchtet 2,8 km) |
| LC Rundloipe Escholzmatt–Industrie
→ 2km ↑ 24m ↓ 21m | |
| LD Wiggen–Camping
→ 3,0km ↑ 47m ↓ 17m | |
| LE Rundloipe Camping–Marbach
→ 6km ↑ 62m ↑ 64m | |
| LF Dorfrundloipe Marbach (Nachtloipe)
→ 4,4km ↑ 107m ↑ 128m | |
| LG Rundloipe Marbach–Wald
→ 3,8km ↑ 58m ↑ 60m | |
| LH Wiggen–Längmatten retour
→ 4,5km ↑ 238m ↑ 164m | |

Schneeschuhtrails

escholzmatt-marbach-tourismus.ch/schneeschuhlaufen

- J** Marbachegg–Marbach
→ 3,8km ↑ 57m ↓ 648m
- K** Rundweg Marbachegg
→ 4,5km ↑ 87m ↓ 87m
- K1** Marbachegg–Kreuzegg-Trail
→ 1,3km ↑ 324m ↓ 324m
- L** Rundweg Sidenmoos-Dorf
→ 3,3km ↑ 200m ↓ 200m
- R** Marbach Dorf–Schärlig
→ 3,9km ↑ 52m ↓ 87m
- S** Rundweg Escholzmatt
→ 2,8km ↑ 75m ↓ 75m
- T** Bumbach–Kemmeriboden
→ 10km ↑ 200m ↓ 130m
- U** Rundweg Kemmeriboden
→ 3,7km ↑ 240m ↓ 240m

Winterwandern

escholzmatt-marbach-tourismus.ch/winterwandern

- M** Marbachegg–Bumbach
→ 5,4km ↑ 3m ↓ 539m
- M1** Bumbach–Kemmeriboden
→ 4,2km ↑ 130m ↓ 190m
- N** Marbachegg–Marbach
→ 7,3km ↑ 3m ↓ 598m
- O** Marbachegg–Grenzstein
→ 2,0km ↑ 62m ↓ 62m
- V** Marbach Dorf–Camping
→ 3,4km ↑ 10m ↓ 10m
- P** Marbach–Wald
→ 3,0km ↑ 105m ↓ 24m

